

Valstybės įmonės Registrų centro Panevėžio filialas

**NEKILNOJAMOJO DAIKTO
KADASTRINIŲ MATAVIMŲ BYLA**

Tomas: 1

Nekilnojamojo turto objektas: **Statinys (statiniai)**

Bylos Nr.: **73/8699**

Registro Nr.: **35/137982 (Statiniai)**

Adresas: **Rokiškio r. sav. Miegonių k.** 20

Lapų skaičius: **22**

Bylos Nr. 73/8699
Tomo Nr. 1
Registro 35/137982

BYLOS TOMO VIDAUS APYRAŠAS


Eil. Nr.	Dokumento pavadinimas	Dokumento		Lapų skaič.	Bylos lapų numeriai	Pastabos
		Nr.	Data			
1	Statinio planas "STATINIŲ IŠDĖSTYMO PLANAS"	1	2015-09-21	1	1	
2	Statinio planas "PIRMAS AUKŠTAS"	1	2015-09-21	1	2	
3	Statinio planas "ANTRAS AUKŠTAS"	1	2015-09-21	1	3	
4	Statinio nuotraukos 1F FORMA	1	2015-09-21	1	4	
5	Pagrindinio pastato, jo dalių ir priestatų kadastro duomenys 1A FORMA	1	2015-09-21	2	5-6	
6	Kitų statinių, jo dalių ir priestatų kadastro duomenys 1C FORMA	1	2015-09-21	2	7-8	
7	Pagrindinio pastato, jo dalių ir priestatų įkainojimas (perkainojimas) 2A FORMA	1	2015-09-21	1	9	
8	Kitų statinių, jo dalių ir priestatų įkainojimas (perkainojimas) 2C FORMA	1	2015-09-21	2	10-11	
9	Pagrindinio pastato vidaus plotų eksplikacija 3 FORMA	1	2015-09-21	2	12-13	
10	Statybos metai	1	2015-09-21	1	14	
11	6A FORMA	1	2015-09-21	1	15	
12	6C FORMA	1	2015-09-21	2	16-17	
13	Archyvinė medžiaga	1	2015-09-21	5	18-22	

Vidaus apyrašo lapų

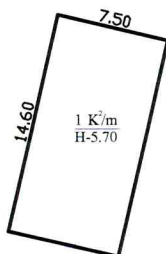
Matininkė Gita Urbonienė

22





1056707171



○_h

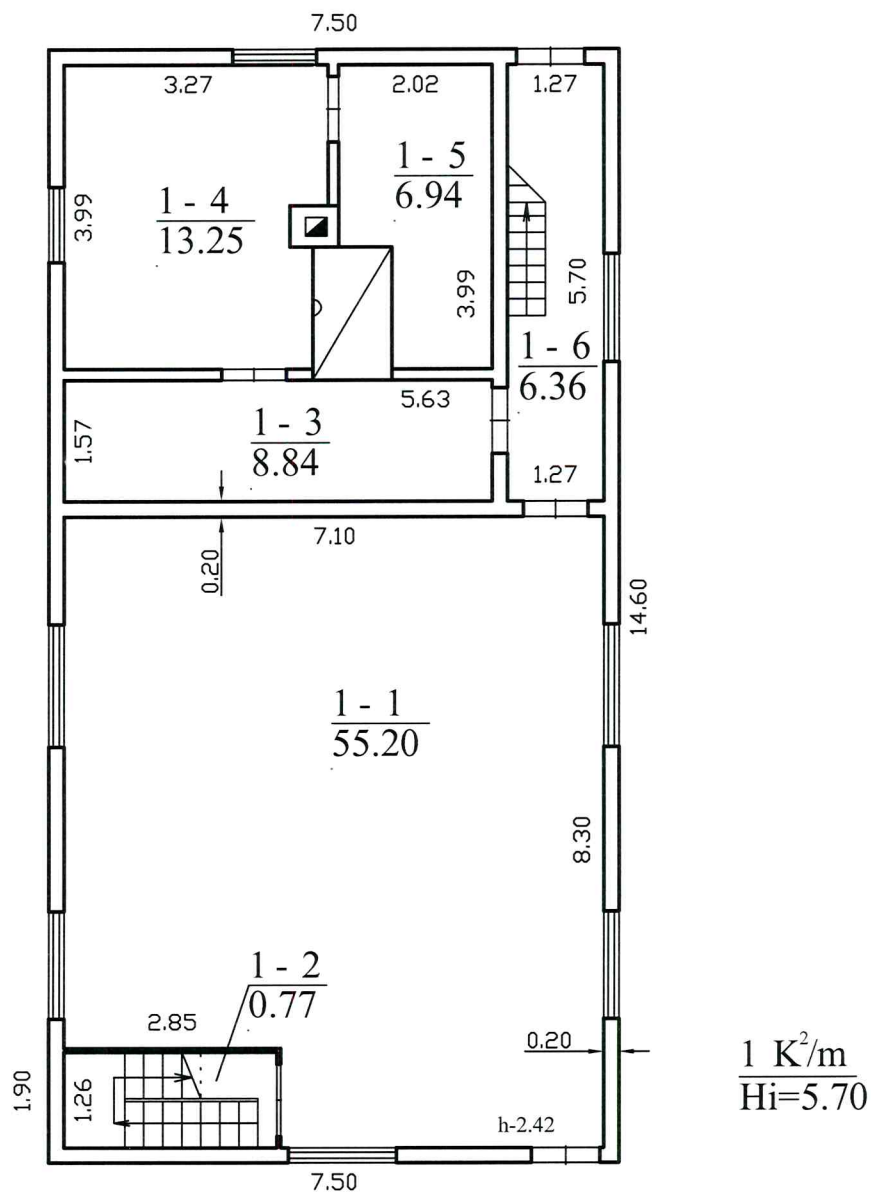
○_r

		Valstybės įmonės Registrų centro Panevėžio filialas	
		Licencijos Nr.G-734-(623), išduota 2008-08-27	
Pareigos	V., pavardė	Parašas	Data
matininkė	G.Urbonienė		2015-09-21
Kvalif. pažymėj.	2M-M-348,2008-6-19		
Statinių išdėstymo planas		1:500	A.V.
Rokiškio r. sav. Miegonių k.			
Sudarytas pagal 2015-09-21 kadastrinių matavimų duomenis		Pastato pažymėjimas plane 1K2m	



1056702636


PIRMAS AUKŠTAS



Valstybės įmonės Registrų centro Panevėžio filialas

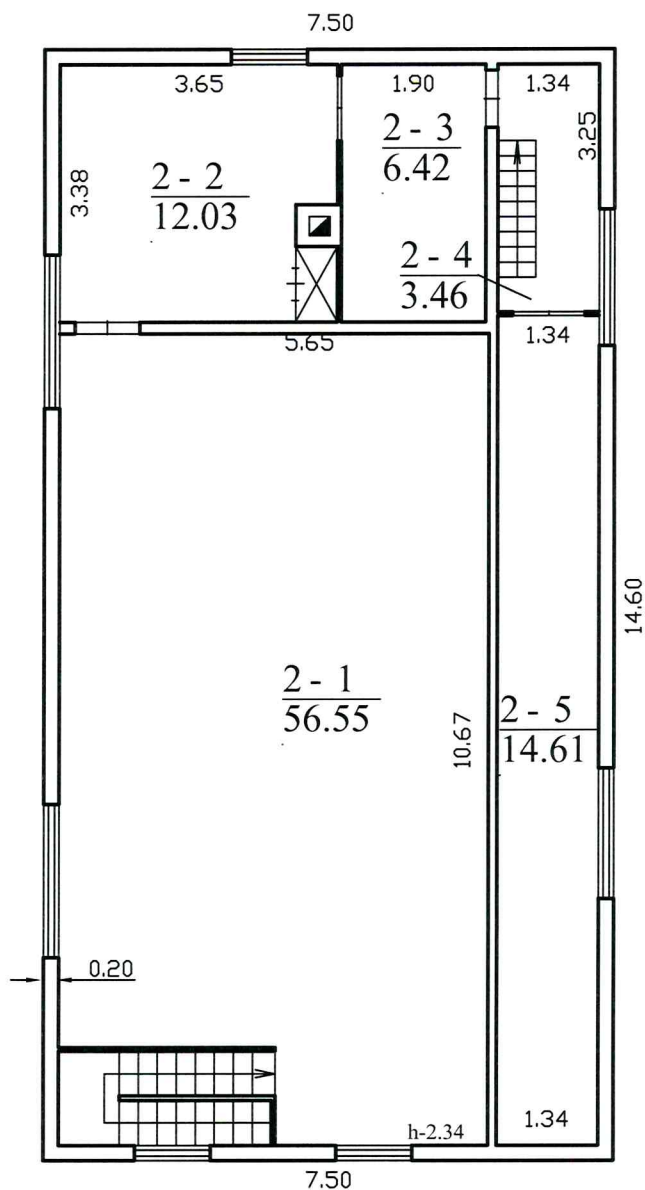
Licencijos Nr.G-734-(623), išduota 2008-08-27

Pareigos	V., pavardė	Parašas	Data
matininkė	G.Urbonienė		2015-09-21
Kvalif. pažymėj.	2M-M-348,2008-6-19		
Pirmo aukšto planas		1:100	A.V.
Rokiškio r. sav. Miegonių k.			
Sudarytas pagal 2015-09-21 kadastrinių matavimų duomenis		Pastato pažymėjimas plane 1K2m	



1056702636

ANTRAS AUKŠTAS



Valstybės įmonės Registrų centro Panevėžio filialas

Licencijos Nr.G-734-(623), išduota 2008-08-27

Pareigos	V., pavardė	Parašas	Data
matininkė	G.Urbonienė		2015-09-21
Kvalif. pažymėj.	2M-M-348,2008-6-19		
Antro aukšto planas		1:100	A.V.
Rokiškio r. sav. Miegonių k.			
Sudarytas pagal 2015-09-21 kadastrinių matavimų duomenis		Pastato pažymėjimas plane 1K2m	

Statinio nuotrauka

Adresas Rokiškio r. sav. Miegonių k.

Unikalus Nr. 7399-2012-9010

Žymėjimas 1K2m


Paskirtis Poilsio

Matavimų data 2015-09-21

Pavadinimas Pirtis



Parengė Matininkė Gita Urbonienė



* 1 0 5 6 7 0 4 7 9 9 *

Pagrindinio pastato, jo dalių ir priestatų kadastro duomenys

Adresas Rokiškio r. sav. Miegonių k.

Unikalus Nr. 7399-2012-9010

Viso pastato			
Bendras plotas: kv. m	184,43	Baigtumo procentas: %	100
Tūris: kub. m	624	Koordinatė X:	6208959,6
Užstatytas plotas: kv. m	110	Koordinatė Y:	602013,26
Plotas bruto: kv. m	219	Statinio kategorija:	Neypatingas
Daikto būklė:			

Kadastro duomenys	Pagrindinis pastatas	Rūsysis (pusrūsis)	Pastogės patalpos
Duomenys užfiksuoti	2015-09-21	X	X
Žymėjimas	1K2m		
Paskirtis	Poilsio	X	X
Pavadinimas	Pirtis	X	X
Statybos pradžios metai:	1987		
Statybos pabaigos metai:	1987		
Rekonstravimo pradžios metai:			
Rekonstravimo pabaigos metai:			
Kap. remonto pradžios metai:			
Kap. remonto pabaigos metai:			
Modernizavimo pradžios metai:			
Modernizavimo pabaigos metai:			
Papr. remonto pradžios metai:			
Papr. remonto pabaigos metai:			
Baigtumo procentas: %	100		
Aukštų skaičius:	2		
Tūris: kub. m	624		
Bendras plotas: kv. m	184,43		
Pamatai:	Akmenbetonis		
Sienos:	Rąstai		
Perdanga:	Medis		
Stogo konstrukcija:	Šlaitinis		
Stogo danga:	Asbestcementis		
Išorės apdaila:	Medinės dailylentės		
Pertvaros:	Rąstai		
Grindys:	Lentos		
Langai:	Mediniai		
Durys:	Medinės		
Vidaus apdaila:	Medinės dailylentės		
Šildymas:	Krosninis šildymas		
Vandentiekis:	Nėra		
Nuotekų šalinimas:	Nėra		
Dujos:	Nėra		
Karštas vanduo:	Nėra		
Elektra:	Yra		

22-Rgs-2015 16:46:44



* 1 0 5 6 7 0 6 2 6 8 *

Lapas 1 iš 2

Kadastro duomenys	Pagrindinis pastatas	Rūsys (pusrūsis)	Pastogės patalpos
Viryklė:	Nėra		
Vonios kambarys:	Nėra		
Vėdinimas ir kondicionavimas:	Nėra		

Parengė Matininkė Gita Urbonienė

G. Urbonienė

A.V.



Kitų statinių kadastro duomenys

Adresas Rokiškio r. sav. Miegonių k.

Unikalus Nr. 4400-3950-0384

Pavadinimas Vandens bokštas

Pažymėjimas plane h

Paskirtis Kiti inžineriniai statiniai

Kad. duomenų nustatymo 2015-09-21

Aprašymas

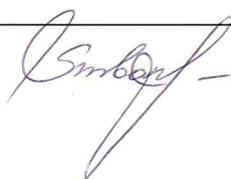
Statinio duomenys

Statybos pradžios metai:	1987	Modernizavimo pradžios metai:	
Statybos pabaigos metai:	1987	Modernizavimo pabaigos metai:	
Rekonstravimo pradžios metai:		Papr. remonto pradžios metai:	
Rekonstravimo pabaigos metai:		Papr. remonto pabaigos metai:	
Kap. remonto pradžios metai:		Statinio kategorija:	I grupės nesudėtingas
Kap. remonto pabaigos metai:		Daikto būklė:	

Statinio sudėtinių dalių kadastro duomenys

Pažymėjimas plane	Sudėtinė dalis		
h	Vandens bokštas		
Statybos pradžios metai:	1987	Plotis: m	
Statybos pabaigos metai:	1987	Plotas: kv. m	
Rekonstravimo pradžios metai:		Tūris: kub. m	15
Rekonstravimo pabaigos metai:		Gylis: m	
Kap. remonto pradžios metai:		Baigtumo procentas: %	100
Kap. remonto pabaigos metai:		Aukštis: m	
Modernizavimo pradžios metai:		Ilgis: m	
Modernizavimo pabaigos metai:		Skersmuo: mm	
Papr. remonto pradžios metai:		Medžiaga:	Metalas
Papr. remonto pabaigos metai:		Markė:	
Kiekis: vnt.	1		

Parengė Matininkė Gita Urbonienė




Kitų statinių kadastro duomenys

Adresas Rokiškio r. sav. Miegonių k.

Unikalus Nr. 4400-3950-0373

Pavadinimas Grėžinys

Pažymėjimas plane r

Paskirtis Kiti inžineriniai statiniai

Kad. duomenų nustatymo 2015-09-21

Aprašymas

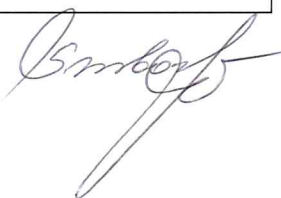
Statinio duomenys

Statybos pradžios metai:	1987	Modernizavimo pradžios metai:	
Statybos pabaigos metai:	1987	Modernizavimo pabaigos metai:	
Rekonstravimo pradžios metai:		Papr. remonto pradžios metai:	
Rekonstravimo pabaigos metai:		Papr. remonto pabaigos metai:	
Kap. remonto pradžios metai:		Statinio kategorija:	I grupės nesudėtingas
Kap. remonto pabaigos metai:		Daikto būklė:	

Statinio sudėtinių dalių kadastro duomenys

Pažymėjimas plane	Sudėtinė dalis		
r	Grėžinys		
Statybos pradžios metai:	1987	Plotis: m	
Statybos pabaigos metai:	1987	Plotas: kv. m	
Rekonstravimo pradžios metai:		Tūris: kub. m	
Rekonstravimo pabaigos metai:		Gylis: m	76
Kap. remonto pradžios metai:		Baigtumo procentas: %	100
Kap. remonto pabaigos metai:		Aukštis: m	
Modernizavimo pradžios metai:		Ilgis: m	
Modernizavimo pabaigos metai:		Skersmuo: mm	
Papr. remonto pradžios metai:		Medžiaga:	Metalas
Papr. remonto pabaigos metai:		Markė:	
Kiekis: vnt.	1		


Parengė Matininkė Gita Urbonienė




Pagrindinio pastato, jo dalių ir priestatų įkainojimas (perkainojimas)

Adresas Rokiškio r. sav. Miegonių k.
Unikalus Nr. 7399-2012-9010

Vertės nustatymo data	(P)	Žymėjimas	Pavadinimas	Kasmetinis vertės mažinimo koeficientas	Matavimo vienetas	Kiekis	Kainynas ir lentelė	Vieneto statybos vertė po indeksavimo, Eur	Atkūrimo kaštai (statybinė vertė), Eur	Nusidėvėjimas %	Atkuriamoji vertė, Eur	Vietovės pataisos koeficientas	Vidutinė rinkos vertė, Eur
1	2	3	4	5	6	7	8	9	10	11	12	13	14
2015-09-21		1K2m	Pirtis	1.7	kub. m	624	Modelis: 12306	152	94800	48	49300		4640
	P	1K2m	Pirtis	1.7	kub. m	624	2.10.5.	151,88		48			



Parengė Matininkė Gita Urbonienė



Kitų statinių įkainojimas (perkainojimas)


Adresas Rokiškio r. sav. Miegonių k.
Unikalus Nr. 4400-3950-0384

Pavaadinimas	Vertės nustatymo data	Įkainojimas (I), Perkainojimas (P)	Kasmetinis vertės mažinimo koeficientas	Matavimo vienetas	Kiekis	Kainynas ir lentelė	Vieneto statybos vertė po indeksavimo, Eur	Atkūrimo kaštai (statybinė vertė), Eur	Nusidėvėjimas %	Atkuriamoji vertė, Eur	Vietovės pataisos koeficientas	Vidutinė rinkos vertė, Eur
1	2	3	4	5	6	7	8	9	10	11	12	13
Vandens bokštas h	2015-09-21	P	5,6	kub.	15	4.1.9.	772,42	11600	75	2900	0,04	116
Viso								11600		2900		

[Signature]



Parengė Matininkė Gita Urbonienė




Kitų statinių įkainojimas (perkainojimas)

Adresas Rokiskio r. sav. Miegonių k.
Unikalus Nr. 4400-3950-0373

Pavadinimas	Vertės nustatymo data	Įkainojimas (I), Perkainojimas (P)	Kasmetinis vertės mažinimo koeficientas	Matavimo vienetas	Kiekis	Kainynas ir lentelė	Vieneto statybos vertė po indeksavimo, Eur	Atkūrimo kaštai (statybinė vertė), Eur	Nusidėvėjimas %	Atkuriamoji vertė, Eur	Vietovės patalpos koeficientas	Vidutinė rinkos vertė, Eur
1	2	3	4	5	6	7	8	9	10	11	12	13
Gręžinys r	2015-09-21	P	5,6	m	76	4.1.7.	94,13	7150	75	1790	0,04	72
Viso								7150		1790		72

Parengė Matininkė Gita Urbonienė




4 2 0 5 3 7 0 6 3 6 2 4

Pagrindinio pastato vidaus plotų eksplikacija

Adresas Rokiškio r. sav. Miegonių k.

Unikalus Nr. 7399-2012-9010

Žymėjimas 1K2m

Pavadinimas Pirtis

Paskirtis Poilsio

Matavimų data 2015-09-21

Aukšto Nr.	Patalpos pažymėjimas plane		Patalpų pavadinimas	Bendras plotas m ²	Gyvenamosios paskirties patalpų							Negyvenamosios paskirties patalpų	
	1 simbolis	2 simbolis			Naudingasis plotas m ²	Gyvenamas plotas m ²	Verslo plotas m ²	Pagalbinis naudingasis plotas m ²	Pagalbinis nenaudingasis plotas m ²	Rusių (pusrčių) plotas m ²	Garazių plotas m ²	Pagrindinis plotas m ²	Pagalbinis plotas m ²
1	2	3	4	5	6	7	8	9	10	11	12	13	14
1	1	1	Pirties salė	55,20								55,20	
1	1	2	Koridorius	0,77									0,77
1	1	3	Persirengimo patalpa	8,84								8,84	
1	1	4	Pirties patalpa	13,25								13,25	
1	1	5	Pirties patalpa	6,94								6,94	
1	1	6	Koridorius	6,36								6,36	
Iš viso pirmame aukšte (6 patalpos)				91,36								90,59	0,77
2	2	1	Pirties salė	56,55								56,55	
2	2	2	Virtuvė	12,03								12,03	
2	2	3	Pagalbinė patalpa	6,42									6,42
2	2	4	Sandėlis	3,46									3,46



* 1 0 5 6 7 0 2 7 3 *

1	2	3	4	5	6	7	8	9	10	11	12	13	14
2	2	5	Sandėlis	14,61									14,61
Iš viso antrame aukšte (5 patalpos)				93,07								68,58	24,49
Iš viso (11 patalpos)				184,43								159,17	25,26

Emilija

Parengė Matininkė Gita Urbonienė

A.V.





VALSTYBĖS ĮMONĖ ROKIŠKIO MIŠKŲ URĖDIJA

Valstybės įmonė
Sakališkio 2, LT-42110 Rokiškis

☎ Miškų urėdas (8 458) 7 10 12,
Vyriausiasis buhalteris (8 458) 7 11 40
Tel./faks. (8 458) 7 10 14
El.p.: info@rokmu.lt

Duomenys kaupiami ir saugomi
Juridinių asmenų registre
Kodas 173235712

Valstybės įmonės Registrų centro
Panevėžio filialui

2015-09-10

Nr.B1-594

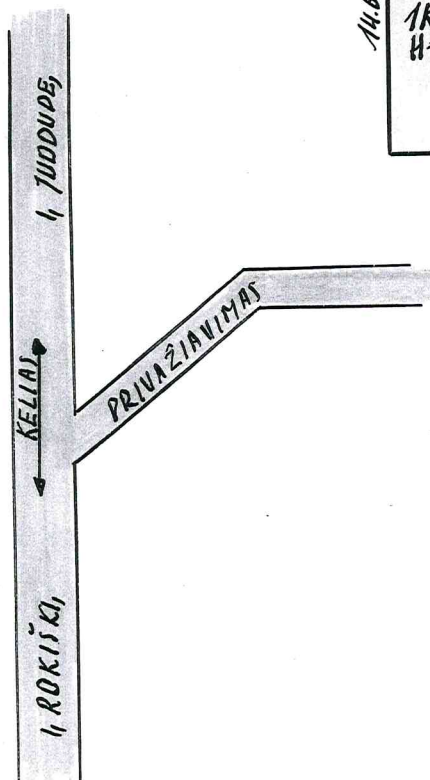
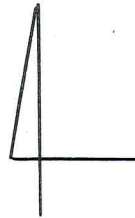
DĖL PASTATŲ STATYBOS METŲ

Informuojame, kad Rokiškio raj. sav., Rokiškio kaimiškoji sen., Miegonių k.,
esančių pirties su sale (unikal.Nr.7399-2012-9010), vandens bokšto, vandens gręžinio statybos
pradžios ir pabaigos metai -1987 m.

Vyriausiasis miškininkas

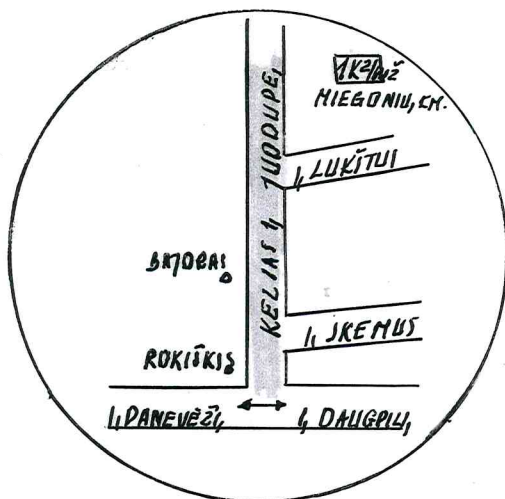
Julius Adamonis

ARCHYVINĚ MEDŽIAGA



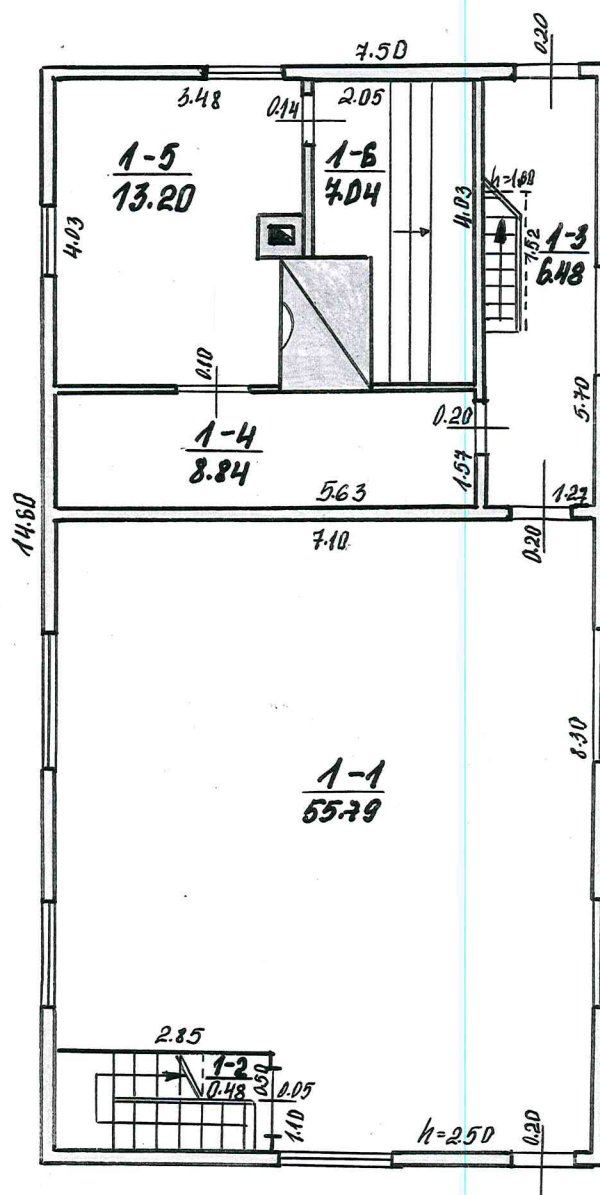
artezinis
gręžinys

100% 2H¹/q
H=10.00



VI "REPUBLIKINIS INVENTORIZAVIMO, PROJEKTAVIMO IR PASLAUGŲ BIURAS" Uždavio šaltinis			
HIEGONIŲ KŲ		Nr.	
Adresas	Kv.	Lasiene	
ROKIŠKIO J. N.		Grazinys	
M1: 500	S.P.	Matiukaitis	
Gamybos grupė Nr.		3	4 12 02

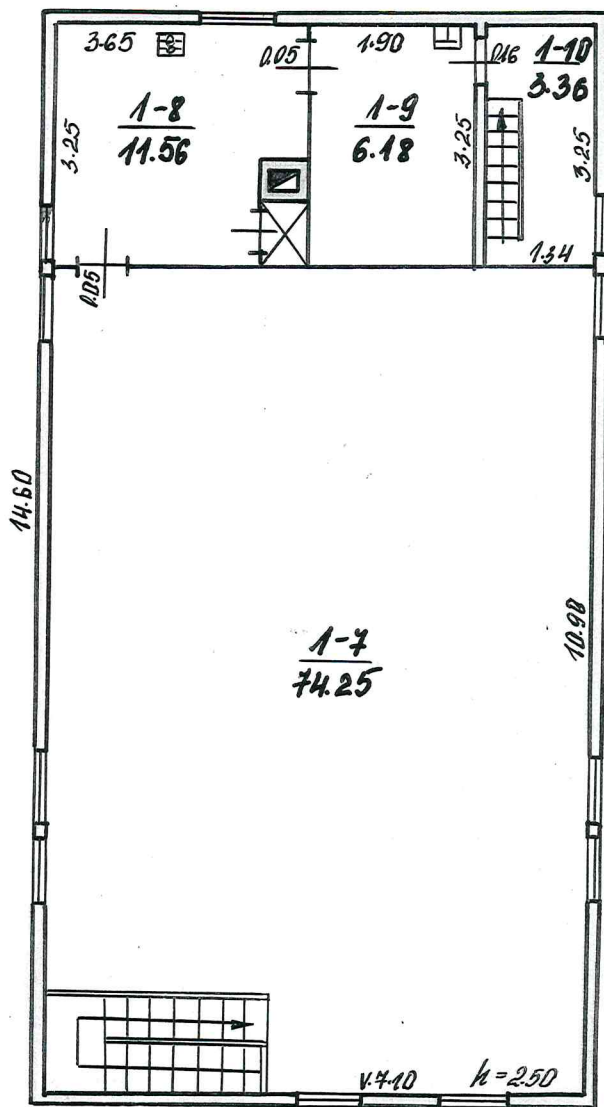
I AUKŠTAS



1K²/m²
H=5.70

VI "REPUBLIKOS INVENTORIZAVIMO, PROJEKTAVIMO IR PARLAUDU BURTAS" Uždavinys				
MIEGONIŲ, KM.				
Adresas	Kv.	SP	Objektas	Aut. Nr.
RDKIŠKIO SEN.				
M1: 100				
Gamybinė grupė Nr.				
LASIENE			I AUKŠT.	
1K ² /m ²			Grazina	
			Matiukaitė	
			3	
			1997.12.02	

II AUKŠTAS



VI "RESPUBLIKOS DĖVIŠIOJIŠKAVIO, PROJEKTO IR PASLAUGŲ BŪROS" Uždavinys				
MIEGONIŲ KŲ				
Miestas	Kv.	Plot.	Pastatų	Coms
ROKIŲ SEN.			II AUKŠT.	LAŠIENĖ
MŲ: 100			1 K ² /m ²	Grazina Matiukaitė
Gamybinis erdvės Nr.			3	102 7 m 10 02

Tipinè forma Nr. 2-TI

Inventorizācijas Nr.

Rejestro Nr.

Asmens nuosavybės fondas

Gyvenamojo namo techninis pasas

Adresas

Nr.

[illegible]

Žemės sklypo eksplikacija

[illegible]

Patalpu karakteristika

Butų skaičius	Gyvenamųjų kambarių skaičius	Naudingas plotas	Tame skaičiuje		
			gyvenamas	pagalbinis	

[illegible]

Raidė	Pastato paskirtis	Aukštų skaičius	Kapitališ- kume grupė	Stogo plotas	Kap. remon- to data	Inventorinis Nr.		
						miestas	kvartalas	sklypas
AK-13	priva	2		195				
				97.11.02	Data			
pastato patalpų charakteristika				butų skaičius	kambarių skaičius	bendras naudingas plotas m²	tame skaičiuje	
							gyvenamasis plotas m²	pagrindinis plotas m²
								pagalbinis plotas m²
Gyvenami butai								
Tame skaič.	1-no kambario							
	2-ju kambarių							
	3-ju kambarių							
	4-rių kambarių							
	5-rių kambarių							
	rūsiuose							
	pusrūsiuose							
Gyvenamųjų butų pagalb. plotas rūsiuose ir pusrūs.								
Pastabos	tambūrų							
	techninės							
	prekybos							
	įstaigų							
	visuomeninio maitinimo							
	buitinio gyventojų aptarnavimo							
	sveikatos apsaugos							
	lopšelių, darželių							
Viso (bendras)				1	5	187.18	159.12	28.06
Vandentiekis: vietinis				1	5	187.18	159.12	28.06
miesto								
Kanalizacija: vietinė				1	5	187.18	159.12	28.06
miesto								
Centrinis šildymas: ŠEC								
grupinės katilinės								
vietinės katilinės								
krosninės								
Karštas vanduo								
Dujos								
Elektrinės viryklės								
Vonios dušai								
Apšildomas plotas								

Pastatų skaičius sklype		Užstatytas plotas		Nuomojamas negyvenamas plotas			
viso	gyvenamųjų	viso	po pagrind. pastatais	viso	gyv. pastate	negyv. pastate	rūsyje, pusrūsyje
1	-	102	102				

Pastatų vidaus plotų eksplikacija

Inventorizac. data	Aukšto Nr.	Buto Nr	Kambarių	Patalpų pavadinimas		Bendras naudinga plotas	Gyvenamas					pagr. plotas	pagalb. plotas
				patalpų paskirtis	kam naudojama		gyven. kamb. plotas	naud. negyv. plotas	tamburų technik. patalpų	rūsiai ir negyv. pusrūsiai			
24.12.02	1	1	1	pietm	holė	55.79					55.79		
			2		maudulys	0.48						0.48	
			3		konkretinis	6.48						6.48	
			4		pusprind. patalpa	8.84					8.84		
			5		pranaujos kamb. kam.	13.20					13.20		
			6		pietm	7.04					7.04		
	2	1	7	- II -	seid.	74.25					74.25		
			8		virtuvė	11.56						11.56	
			9		2.4000 plotas	6.18						6.18	
			10		seidulė	3.36						3.36	
						187.18					187.18	28.06	

1997 m. 12 mėn. 02 d. Sudarė

Tikrinu